



防災わかやまメール配信サービス 利用マニュアル

目次	1	ご利用前の確認	1 ページ
	2	配信する情報とサンプル	2 ページ
	3	サービスに登録する	7 ページ
	4	サービスを変更する	24 ページ
	5	サービスを解除する	31 ページ

-
- 防災わかやまメール配信サービスは、携帯電話だけでなくパソコン等からのご利用も可能です。
 - ご利用料金は無料です。（ただし以下は除きます。）
 - ・情報のメール受信及び登録・変更・解除時のメール送信にはパケット通信料がかかります。
 - ・登録・変更・解除時のメニューや外部リンクへのアクセスにはパケット通信料がかかります。



1 ご利用前の確認

ご利用には、携帯電話加入時に下記サービスのお申し込みが必要となります。

- ・eメール等からのメールを受け取るサービスが事前に申し込まれていること
- ・登録にはインターネット等サービスの申し込みがお済みであること

詳しくは、購入いただいたお近くの携帯ショップ等にお問い合わせください。

～ 迷惑メール防止機能の解除 ～



空メール登録後に、防災わかやまメール配信サービスからのメールが受信できるように、「bousai.pref.wakayama.lg.jp」ドメインからのメール、「info@bousai.pref.wakayama.lg.jp」からのメールを受信できるように設定してから、空メールによる登録を行ってください。

携帯電話での詳しい設定変更については各携帯電話会社に、パソコンでの詳しい設定変更については各プロバイダー会社等にそれぞれお問い合わせください。

2 配信する情報とサンプル

気象情報	警報・注意報	区域単位（北部、南部）（紀北、紀中、田辺・西牟婁、新宮・東牟婁）
		市町村単位（※複数の市町村を選択した場合、選択した市町村の数だけメールが配信されますのでご注意ください。）
	土砂災害警戒情報	
	台風情報（1～12時間予報で暴風域が県内に入る場合に同台風につき1回のみ配信）	
	竜巻注意情報	
河川洪水予報（対象：紀の川、有田川、日高川、古座川、熊野川本宮・日足・下流）		
地震・津波情報	地震情報（対象：和歌山県、三重県、大阪府、奈良県で震度3以上）	
	津波警報・注意報（配信希望で観測等、津波に関する情報も配信）	
雨量情報（対象：県内181箇所の雨量観測所）		
河川水位情報（対象：県内65箇所の水位観測所）		
ダム放流情報（対象：二川ダム、広川ダム、椿山ダム、七川ダム）		
避難発令情報（市町村が発令する緊急安全確保、避難指示、高齢者等避難を配信します。）		
避難所情報（避難所の開閉設情報を配信します。）		
その他緊急情報（また、感染症や大規模事故など県民の皆さんに緊急にお知らせしたい情報を配信します。）		
土砂災害危険度情報（大雨による土砂災害発生の危険度の高まりを配信します。）		
（※フィーチャーフォンには対応しておりません。PC・スマートフォンのみご利用できます。）		

区域単位選択の場合

市町村単位選択の場合

警報・注意報
警報・注意報 (XX日XX時XX分発表)
紀北 大雨警報(発表) 洪水警報(発表)
紀中 大雨警報(発表) 洪水警報(発表)
田辺・西牟婁 大雨警報(発表) 洪水警報(発表)
新宮・東牟婁 大雨警報(発表) 洪水警報(発表)
市町村単位の警報注意報 は国土交通省(気象庁)の モバイルサイトを参照し てください。 http://.../

警報・注意報
警報・注意報 (XX日XX時XX分発表)
和歌山市 大雨警報(発表) 洪水警報(発表)

※複数の市町村を選択した
場合、選択した市町村
の数だけメールが配信さ
れますのでご注意ください。

土砂災害警戒情報
土砂災害警戒情報 (XX日XX時XX分発表)
警戒対象地域 那智勝浦町* 太地町* *印は、新たに警戒対象と なった市町村を示します。 <概況> 降り続く大雨のため、警 戒対象地域では土砂災害 の危険度が高まっていま す。 <とるべき措置> 崖の近くや谷の出口など 土砂災害の発生しやすい 地区にお住まいの方は、 早めの避難を心がけると ともに、市町村から発表 される避難勧告などの情 報に注意してください。 <補足事項> 危険度の分布は、和歌山 県や気象庁のホームペー ジで確認できます。 和歌山県「土砂災害警戒 判定分布図」、気象庁 「土砂災害警戒判定メッ シュ情報」

台風情報
台風情報 (XX日XX時XX分発表)
現在、大型で、強い、台 風X号は那覇市付近の北 東にあり、北北東の方向 に20kmのスピードで進ん でいます。中心気圧は 980hPa、最大風速は25m/s です。 今後の情報に十分に注意 してください。

河川洪水予報	竜巻注意情報	地震情報	津波警報・注意報
<p>河川洪水予報 (XX日XX時XX分発表)</p> <p>日高川 氾濫注意情報 洪水注意報</p> <p>【警戒レベル2相当情報[洪水]】和歌山県日高川水系日高川では、当分の間、氾濫注意水位を超える水位が続く見込み 【主文】日高川の川原河水位観測所(日高郡日高川町)では、8日15時30分頃に、「氾濫注意水位」を下回りました。 【警戒レベル2相当】日高川の川辺水位観測所(日高郡日高川町)では、当分の間、「氾濫注意水位」を超える水位が続く見込みです。引き続き、洪水に関する情報に注意して下さい。</p>	<p>竜巻注意情報 (XX日XX時XX分発表)</p> <p>和歌山県では、竜巻発生のおそれがあります。</p> <p>竜巻は積乱雲に伴って発生します。 雷や風が急変するなど積乱雲が近づく兆しがある場合には、頑丈な建物内に移動するなど、安全確保に努めてください。</p> <p>この情報は、XX日XX時XX分まで有効です。</p>	<p>地震情報 (XX日XX時XX分発表)</p> <p>発現時 XX年XX月XX日XX時XX分</p> <p>■震央 和歌山県北部 北緯 XX.X度 東経 XXX.X度 深さ XXkm マグニチュード 8.0</p> <p>■地域震度 震度6強 和歌山県北部 震度6弱 和歌山県南部</p>	<p>津波警報・注意報 (XX日XX時XX分発表)</p> <p>■津波警報(大津波) 和歌山県(発表) 三重県南部(発表) 大阪府(発表)</p> <p>解除されるまで、海岸等の沿岸には絶対に近づかないでください。危険です。安全な場所に避難してください。</p>

雨量情報	河川水位情報	ダム放流情報	熱中症警戒アラート
<p>雨量情報(60分雨量)</p> <p>■ XX雨量局 X 振興局 XX X X 町</p> <p>20XX/XX/XX 12:XX 60分雨量 : 85mm</p> <p>詳細は、http://.../ をご覧ください。</p>	<p>河川水位情報</p> <p>■ XX水位観測所 XX川 X 振興局 X 建設部 X X 町</p> <p>20XX/XX/XX 12:XX 水位 : 2.53m ※はん濫注意水位を超えました。</p> <p>はん濫注意水位:2.50m 水防団待機水位:2.00m 詳細は、http://.../ をご覧ください。</p>	<p>■ 七川ダム 20XX/XX/XX 12:XX ゲート放流を 開始しましたので 注意して下さい。</p> <p>詳細は、http://.../ をご覧ください。</p>	<p>熱中症警戒アラート (20XX/XX/XX)</p> <p>和歌山県では、XX時の日中は気温がXX度以上になるところがあるでしょう。熱中症など健康管理に注意してください。</p> <p>予想最高気温(前日最高気温)</p> <p>和歌山 XX度 (XX.X度) 潮岬 XX度 (XX.X度)</p> <p>和歌山でXX度以上の時間帯はX時からX時頃まで。</p>

避難発令情報	避難所情報	被害情報	土砂災害危険度情報
<p>避難発令情報 (20XX/XX/XX)</p> <p>■市町村名：XX市 地域：XX町XX 発令区分：避難指示 発令日時：X/X X:XX 避難場所：X体育館 対象世帯：50世帯 対象人数：90人 ※XXXのため</p>	<p>避難発令情報 (20XX/XX/XX)</p> <p>■市町村名：XX市 避難所：XX公民館 避難所種別：避難所を兼ねる避難所 開設日時：X/X X:XX 閉設日時：X/X X:XX 避難地：XX市XX</p>	<p>被害情報 (20XX/XX/XX)</p> <p>■災害 平成XX年XX月XX日台風XX号</p> <p>■被害あり XX市</p> <p>■被害一覧 XX 一部損壊 XX棟</p> <p>■被害集計 ※全県集計値 一部損壊 XX棟 道路被害 XX箇所</p>	<p>土砂災害危険度情報 (20XX/XX/XX XX:XX)</p> <p>登録地域で土砂災害の危険度が高まっています。</p> <p>■[極めて危険]すでに土砂災害警戒情報の基準に到達 11223344 XX地区(↑) 44332211 XX高校</p> <p>■[非常に危険]2時間先までに土砂災害警戒情報の基準に到達すると予想なし</p> <p>■[警戒]2時間先までに大雨警報基準に到達すると予想 11112222</p> <p>■[注意]2時間先までに大雨注意報基準に到達すると予想 12345678 (↓)</p>

※フィーチャーフォンには対応しておりません。
PC・スマートフォンのみご利用できます。

3 サービスに登録する

1

空メール送信



regist@bousai.pref.wakayama.lg.jp

上記アドレスに空メールを送信してください。
(件名・本文の記入は不要です。)



携帯電話の場合は、左記QRコードを
読み込んでメールを送信することも可能です。

2

登録用メールが届きます

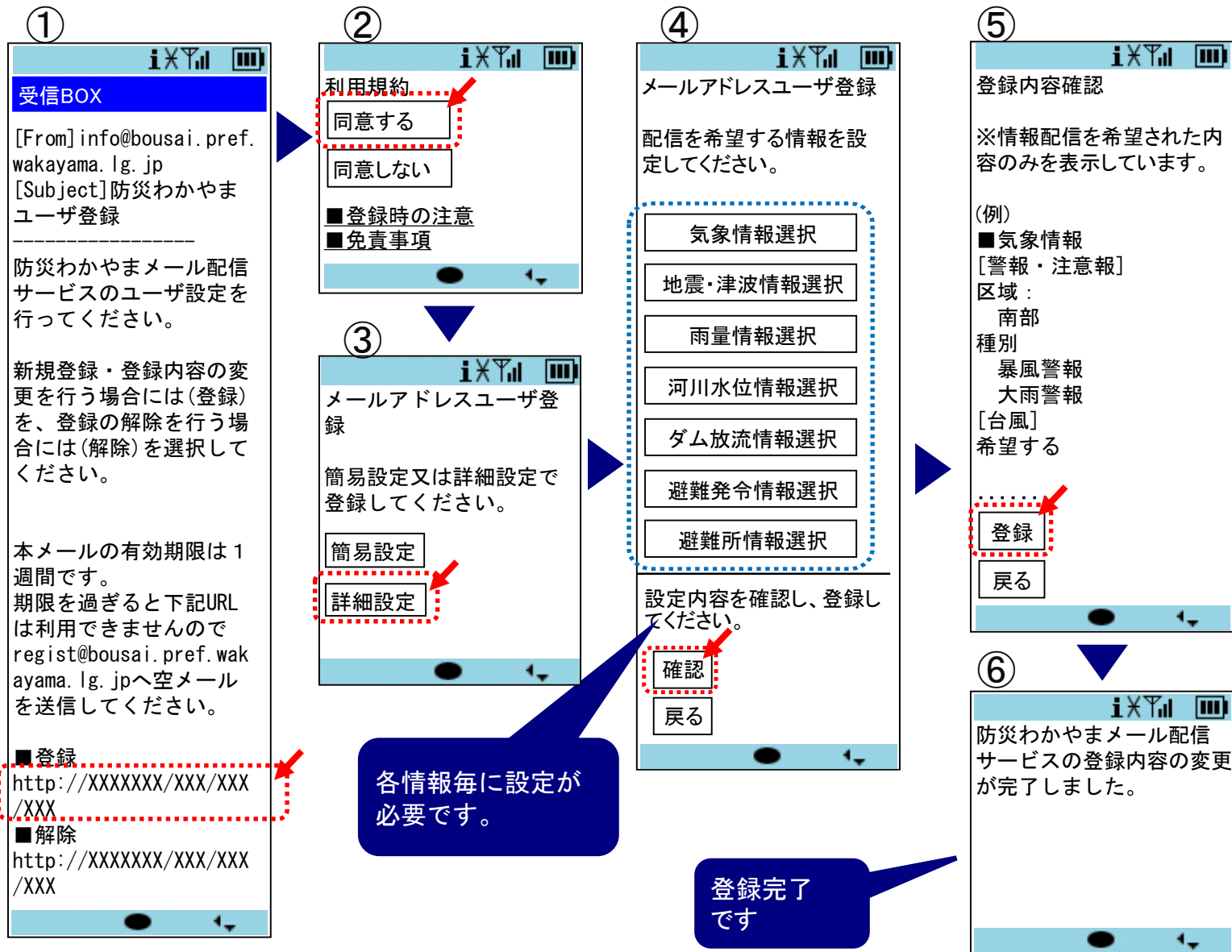


登録用メールが30分以内に届きます。

30分以内に登録用メールが届かない場合は
bousai.pref.wakayama.lg.jpからのメールが受信
できる設定になっていない可能性があります。
設定をご確認後、再度①から操作してください。

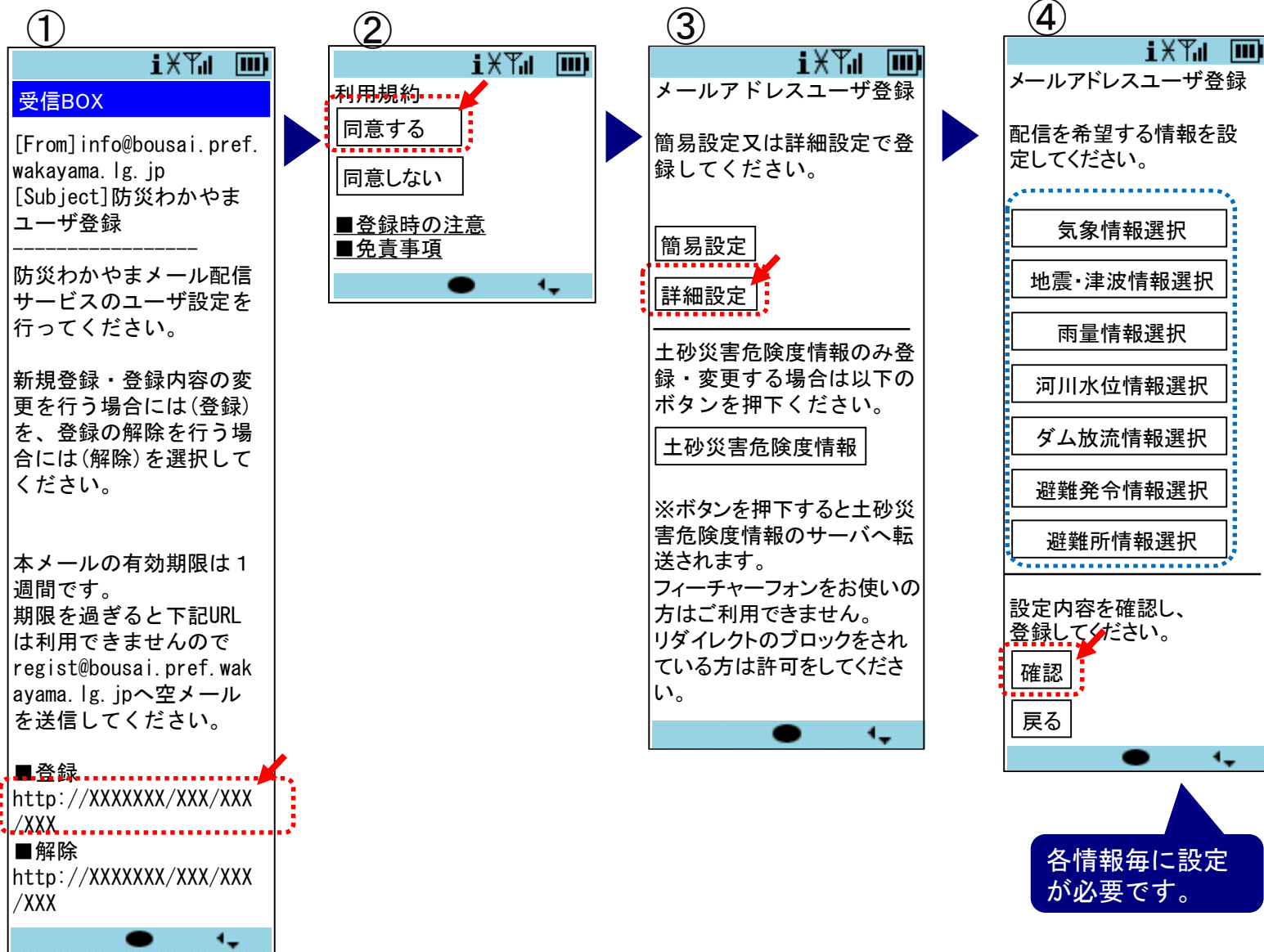
3

登録する（フィーチャーフォンの場合）



4

登録する（PC・スマートフォンの場合）



4

登録する（PC・スマートフォンの場合）

⑤

登録内容確認

※情報配信を希望された内容のみを表示しています。

(例)

■ 気象情報
[警報・注意報]
区域：
 南部
種別
 暴風警報
 大雨警報
[台風]
希望する

登録

戻る

⑥

ここまでの設定内容の登録が完了しました。
引き続き、土砂災害危険度情報登録に進みますか。

進む

終了

※「進む」ボタンを押下すると土砂災害危険度情報のサーバへ転送されます。
フィーチャーフォンをお使いの方はご利用できません。
リダイレクトのブロックをされている方は許可をしてください。

⑦

防災わかやまメール配信サービスの登録内容の変更が完了しました。

登録完了
です

「進む」を選択するとP21へ続きます。

気象情報の選択

メールアドレスユーザ登録

配信を希望する情報を設定してください。

気象情報選択

地震・津波情報選択

雨量情報選択

河川水位情報選択

ダム放流情報選択

避難発令情報選択

避難所情報選択

設定内容を確認し、登録してください。

気象情報選択

気象情報を選択してください。

警報・注意報

区域単位選択

市町村単位選択

土砂災害警戒情報

土砂災害警戒情報選択

台風情報

希望しない

記録的短時間大雨情報

希望しない

竜巻注意情報

希望しない

熱中症警戒アラート

希望しない

河川洪水予報

紀の川	希望しない <input type="checkbox"/>
有田川	希望しない <input type="checkbox"/>
日高川	希望しない <input type="checkbox"/>
古座川	希望しない <input type="checkbox"/>
熊野川本宮	希望しない <input type="checkbox"/>
熊野川日足	希望しない <input type="checkbox"/>
熊野川下流	希望しない <input type="checkbox"/>

警報・注意報(区域単位)の選択

警報・注意報選択

区域を選択してください。

※区域を選択しない場合、警報・注意報は配信されません。

区域

北部

紀北

紀中

南部

田辺・西牟婁

新宮・東牟婁

警報・注意報選択

情報種別を選択してください。

警報

暴風 大雨

洪水 波浪

高潮 暴風雪

大雪

注意報

強風 大雨

洪水 波浪

高潮 雷

濃霧 乾燥

霜 低温

風雪 大雪

着雪 着氷

なだれ 融雪

その他

区域にチェック

種別にチェック

気象情報の選択

警報・注意報(市町村単位)の選択

※ 複数の市町村を選択した場合、選択した市町村の数だけメールが配信されますのでご注意ください。

気象情報選択

気象情報を選択してください。

■ 警報・注意報

区域単位選択

市町村単位選択

■ 土砂災害警戒情報

土砂災害警戒情報選択

■ 台風情報

希望しない

■ 記録的短時間大雨情報

希望しない

■ 竜巻注意情報

希望しない

■ 熱中症警戒アラート

希望しない

■ 河川洪水予報

紀の川	希望しない <input checked="" type="checkbox"/>
有田川	希望しない <input checked="" type="checkbox"/>
日高川	希望しない <input checked="" type="checkbox"/>
古座川	希望しない <input checked="" type="checkbox"/>
熊野川本宮	希望しない <input checked="" type="checkbox"/>
熊野川日足	希望しない <input checked="" type="checkbox"/>
熊野川下流	希望しない <input checked="" type="checkbox"/>

警報・注意報選択

市町村を選択してください。

※複数の市町村を選択した場合、選択した市町村の数だけメールが配信されますのでご注意ください。

※市町村を選択しない場合、警報・注意報は配信されません。

■ 市町村

<input type="checkbox"/> 和歌山市	<input type="checkbox"/> 海南市
<input type="checkbox"/> 紀美野町	<input type="checkbox"/> 紀の川市
<input type="checkbox"/> 岩出市	<input type="checkbox"/> 橋本市
<input type="checkbox"/> かつらぎ町	<input type="checkbox"/> 九度山町
<input type="checkbox"/> 高野町	<input type="checkbox"/> 有田市
<input type="checkbox"/> 湯浅町	<input type="checkbox"/> 広川町
<input type="checkbox"/> 有田川町	<input type="checkbox"/> 御坊市
<input type="checkbox"/> 美浜町	<input type="checkbox"/> 日高町
<input type="checkbox"/> 由良町	<input type="checkbox"/> 日高川町
<input type="checkbox"/> みなべ町	<input type="checkbox"/> 印南町
<input type="checkbox"/> 田辺市	<input type="checkbox"/> 白浜町
<input type="checkbox"/> 上富田町	<input type="checkbox"/> すさみ町
<input type="checkbox"/> 新宮市	<input type="checkbox"/> 那智勝浦町
<input type="checkbox"/> 太地町	<input type="checkbox"/> 古座川町
<input type="checkbox"/> 北山村	<input type="checkbox"/> 串本町

警報・注意報選択

情報種別を選択してください。

■ 警報

暴風 大雨

洪水 波浪

高潮 暴風雪

大雪

■ 注意報

強風 大雨

洪水 波浪

高潮 雷

濃霧 乾燥

霜 低温

風雪 大雪

着雪 着水

なだれ 融雪

その他

種別にチェック

市町村にチェック

気象情報の選択

土砂災害警戒情報、台風、竜巻注意報、河川洪水予報の選択

気象情報選択

気象情報を選択してください。

警報・注意報

区域単位選択

市町村単位選択

土砂災害警戒情報

土砂災害警戒情報選択

台風情報

希望しない

記録的短時間大雨情報

希望しない

竜巻注意情報

希望しない

熱中症警戒アラート

希望しない

河川洪水予報

紀の川	希望しない <input checked="" type="checkbox"/>
有田川	希望しない <input checked="" type="checkbox"/>
日高川	希望しない <input checked="" type="checkbox"/>
古座川	希望しない <input checked="" type="checkbox"/>
熊野川本宮	希望しない <input checked="" type="checkbox"/>
熊野川日足	希望しない <input checked="" type="checkbox"/>
熊野川下流	希望しない <input checked="" type="checkbox"/>

確定

戻る

土砂災害警戒情報選択

市町村

<input type="checkbox"/> 和歌山市	<input type="checkbox"/> 海南市
<input type="checkbox"/> 紀美野町	<input type="checkbox"/> 紀の川市
<input type="checkbox"/> 岩出市	<input type="checkbox"/> 橋本市
<input type="checkbox"/> かつらぎ町	<input type="checkbox"/> 九度山町
<input type="checkbox"/> 高野町	<input type="checkbox"/> 有田市
<input type="checkbox"/> 湯浅町	<input type="checkbox"/> 広川町
<input type="checkbox"/> 有田川町	<input type="checkbox"/> 御坊市
<input type="checkbox"/> 美浜町	<input type="checkbox"/> 日高町
<input type="checkbox"/> 由良町	<input type="checkbox"/> 日高川町
<input type="checkbox"/> みなべ町	<input type="checkbox"/> 印南町
<input type="checkbox"/> 田辺市田辺	<input type="checkbox"/> 田辺市龍神
<input type="checkbox"/> 田辺市中辺路	<input type="checkbox"/> 田辺氏大塔
<input type="checkbox"/> 田辺氏本宮	<input type="checkbox"/> 白浜町
<input type="checkbox"/> 上富田町	<input type="checkbox"/> すさみ町
<input type="checkbox"/> 新宮市	<input type="checkbox"/> 那智勝浦町
<input type="checkbox"/> 太地町	<input type="checkbox"/> 古座川町
<input type="checkbox"/> 北山村	<input type="checkbox"/> 串本町

確定

戻る

希望しない
希望する

希望しない
希望する

市町村にチェック

地震津波情報の選択

メールアドレスユーザ登録

配信を希望する情報を設定してください。

気象情報選択

地震・津波情報選択

雨量情報選択

河川水位情報選択

ダム放流情報選択

避難発令情報選択

避難所情報選択

設定内容を確認し、登録してください。

確認

戻る

地震・津波情報選択

■地震情報

和歌山県	希望しない	▼
三重県	希望しない	▼
大阪府	希望しない	▼
奈良県	希望しない	▼

■津波警報・注意報

希望しない ▼

確定

戻る

希望しない
震度3以上
震度4以上
震度5弱以上
震度5強以上
震度6弱以上
震度6強以上
震度7以上

希望しない
希望する

※ 津波警報・注意報を希望すると津波に関する情報(沖合の観測情報等)も配信されます。

雨量情報の選択

メールアドレスユーザ登録

配信を希望する情報を設定してください。

気象情報選択

地震・津波情報選択

雨量情報選択

河川水位情報選択

ダム放流情報選択

避難発令情報選択

避難所情報選択

設定内容を確認し、登録してください。

確認

戻る

雨量情報選択

振興局
海草振興局

観測所選択

戻る

海草振興局
那賀振興局
伊都振興局
有田振興局
日高振興局
西牟婁振興局
東牟婁振興局

雨量情報選択

海草振興局の観測所

一括選択

観測所一括選択

観測所一括削除

個別選択
情報を設定する観測所をクリックしてください。

和歌山 希望しない
梅原 希望しない
岡崎 希望しない
...

美里 希望しない

観測所の住所等を知りたい方は...基本情報参照

戻る

一括選択すると振興局管内の全観測所(60mm以上)が自動で選択されます

一括選択と個別選択のどちらでも選択できます

雨量情報選択

60分雨量を選択してください。

■梅原
60分雨量

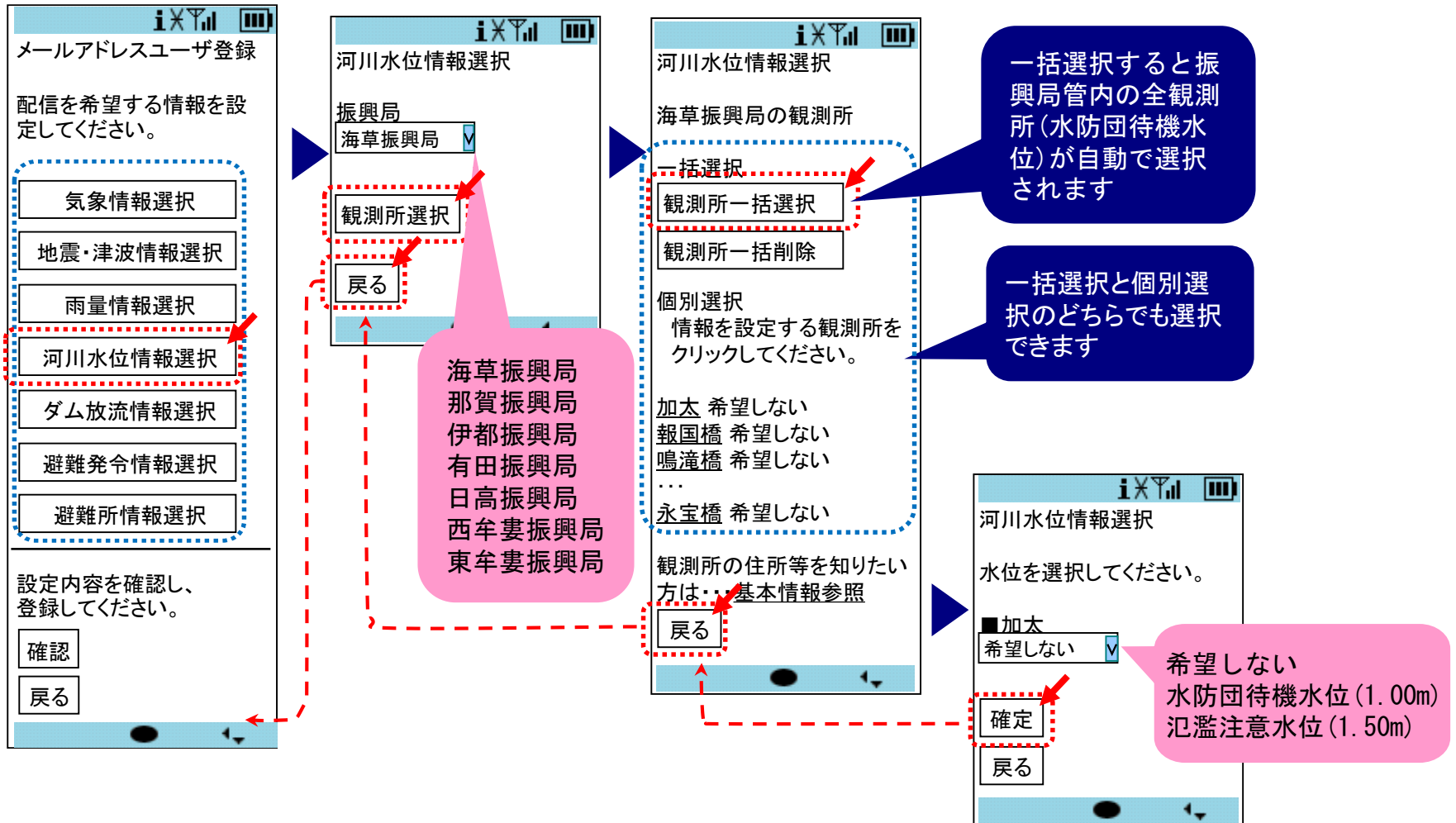
希望しない

確定

戻る

希望しない
20mm以上
40mm以上
60mm以上
80mm以上
100mm以上

河川水位情報の選択



ダム放流情報の選択

メールアドレスユーザ登録

配信を希望する情報を設定してください。

気象情報選択

地震・津波情報選択

雨量情報選択

河川水位情報選択

ダム放流情報選択

避難発令情報選択

避難所情報選択

設定内容を確認し、登録してください。

確認

戻る



ダム放流情報選択

広川ダム	希望しない
二川ダム	希望しない
椿山ダム	希望しない
七川ダム	希望しない

確定

戻る



希望しない
希望する

避難発令情報の選択

メールアドレスユーザ登録

配信を希望する情報を設定してください。

気象情報選択
 地震・津波情報選択
 雨量情報選択
 河川水位情報選択
 ダム放流情報選択
 避難発令情報選択
 避難所情報選択

設定内容を確認し、登録してください。

避難発令情報選択

市町村
 和歌山市 海南市
 紀美野町 紀の川市
 岩出市 橋本市
 かつらぎ町 九度山町
 高野町 有田市
 湯浅町 広川町
 有田川町 御坊市
 美浜町 日高町
 由良町 日高川町
 みなべ町 印南町
 田辺市 白浜町
 上富田町 すさみ町
 新宮市 那智勝浦町
 太地町 古座川町
 北山村 串本町

市町村にチェック

避難所情報の選択

メールアドレスユーザ登録

配信を希望する情報を設定してください。

気象情報選択
 地震・津波情報選択
 雨量情報選択
 河川水位情報選択
 ダム放流情報選択
 避難発令情報選択
 避難所情報選択

設定内容を確認し、登録してください。

避難所情報選択

※選択された市町村において、開設・閉設する避難所毎にメールが配信されます。

市町村
 和歌山市 海南市
 紀美野町 紀の川市
 岩出市 橋本市
 かつらぎ町 九度山町
 高野町 有田市
 湯浅町 広川町
 有田川町 御坊市
 美浜町 日高町
 由良町 日高川町
 みなべ町 印南町
 田辺市 白浜町
 上富田町 すさみ町
 新宮市 那智勝浦町
 太地町 古座川町
 北山村 串本町

市町村にチェック

簡易設定

メールアドレスユーザ登録

詳細設定又は簡易設定で登録してください。

簡易設定

詳細設定

土砂災害危険度情報のみ登録・変更する場合は以下のボタンを押下ください。

土砂災害危険度情報

※ボタンを押下すると土砂災害危険度情報のサーバへ転送されます。
フィーチャーフォンをお使いの方はご利用できません。リダイレクトのブロックをされている方は許可をしてください。
押下するとユーザが本登録され、登録頂いたメールアドレスに登録完了の通知メールが送信されます。このため、和歌山県からのお知らせ情報が配信される場合があります。

※「簡易設定」は、予め緊急性の高い主要な項目を事前に設定した登録機能です。

市町村の設定のみで、簡単に配信登録が行えます。

携帯メールアドレスユーザ登録

■市町村
希望しない

●簡易登録1
特別警報・警報（当該市町村）
地震情報（県内震度3以上）
大津波警報・津波警報・津波注意報
避難発令情報（当該市町村）

設定内容を確認し、登録してください。

※市町村を選択している場合、簡易登録は必須です。※確認時、既に選択されている配信条件はリセットされます。

確認

戻る

登録内容確認

※情報配信を希望された内容のみを表示しています。

■気象情報
[警報・注意報(市町村単位)]
市町村：
××市
種別：
暴風警報
大雨警報
洪水警報
波浪警報
高潮警報
暴風雪警報

[地震]
和歌山県/震度3以上
[津波]
希望する

■避難発令情報
××市

■その他緊急情報
希望する

登録

戻る

土砂災害危険度情報選択

STEP1

利用可能



PC



スマートフォン

携帯メールアドレスユーザー登録

詳細設定又は簡易設定で登録してください。

土砂災害危険度情報のみ登録・変更する場合は以下のボタンを押下ください。

※ボタンを押下すると土砂災害危険度情報のサーバへ転送されます。フィーチャーフォンをお使いの方はご利用できません。リダイレクトのブロックをされている方は許可をしてください。押下するとユーザが本登録され、登録頂いたメールアドレスに登録完了の通知メールが送信されます。このため、和歌山県からのお知らせ情報が配信される場合があります。

土砂災害危険度情報

新規登録・登録内容の変更

登録内容の解除

簡易設定、詳細設定を登録する前

ここまでの設定内容の登録が完了しました。引き続き、土砂災害危険度情報登録に進みますか。

※「進む」ボタンを押下すると土砂災害危険度情報のサーバへ転送されます。フィーチャーフォンをお使いの方はご利用できません。リダイレクトのブロックをされている方は許可をしてください。

詳細設定を登録した後

土砂災害危険度情報

STEP 1 STEP 2 STEP 3 STEP 4

どの危険度に進したらメールを配信するか選択してください。

●危険度の選択

<input type="checkbox"/>	<input type="checkbox"/>	<input type="checkbox"/>	<input type="checkbox"/>	<input type="checkbox"/>
<input checked="" type="checkbox"/>	<input type="checkbox"/>	<input type="checkbox"/>	<input type="checkbox"/>	<input type="checkbox"/>
<input type="checkbox"/>	<input type="checkbox"/>	<input type="checkbox"/>	<input type="checkbox"/>	<input type="checkbox"/>

●危険度の解説

- 【極めて危険】すでに土砂災害警戒情報の基準に到達
・命に危険の及ぶ土砂災害がすでに発生しているにもかかわらずかきたくない極めて危険な状況。
・この段階の前に避難を完了しておく必要がある。
- 【非常に危険】2時間先までに土砂災害警戒情報の基準に到達すると予想
・速やかに安全な場所への避難を開始する。
- 【警戒】2時間先までに大雨警戒基準に到達すると予想
・避難の準備が整い次第、安全な場所へ避難を開始する。
・高齢者等は速やかに避難を開始する。
- 【注意】2時間先までに大雨注意報基準に到達すると予想
・ハザードマップ等により避難行動を確認する。
・今後の情報や周囲の状況、雨の降り方に注意する。

STEP2へ

受け取りたいメールの危険度を選択



PC



スマートフォン

土砂災害危険度情報選択

STEP2

土砂災害危険度情報

STEP 1 STEP 2 STEP 3 STEP 4

登録したい地域の探し方を選択してください。

- 現在位置から選択 >
- 住所から選択 >
- 地図から選択 >

< 戻る

STEP3へ

住所選択へ

STEP3へ

住所選択

土砂災害危険度情報

STEP 1 STEP 2 STEP 3 STEP 4

住所を選択してください。(大字は任意)

- 市町村の選択
有田川町
- 大字の選択
選択してください

次へ >

< 戻る

STEP3へ

市町村・大字を選択

探す方法を選択

現在位置から選択
現在位置の地図を表示

住所から選択
選択した住所の地図を表示

地図から選択
和歌山県の広域地図を表示

土砂災害危険度情報選択

STEP3

利用可能



PC

スマートフォン



登録したい地点を選択

- 地図を拡大表示
- 地図を縮小表示
- 現在位置を表示



「一覧に追加」を押下で登録したいメッシュを追加

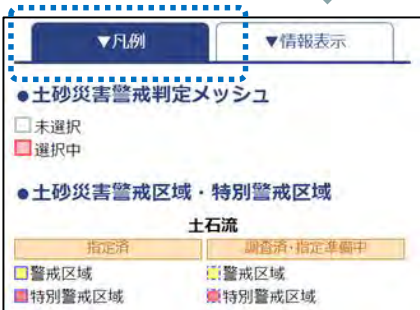
✓を押下すると土砂災害警戒区域の詳細を確認できます

※「▼凡例」を押下すると地図上の凡例を確認することができます



「解除」で選択を解除

※最大8メッシュまで登録でき、任意の名前を付けることができます(8文字以内)





PC



スマートフォン

土砂災害危険度情報選択

STEP4



土砂災害危険度情報
防災わかやまメール配信サービスの登録内容の変更が完了しました。

登録完了
です

受け取るメールの危険度と
メッシュを確認

4 サービスを変更する

1

空メール送信



regist@bousai.pref.wakayama.lg.jp

上記アドレスにそのままメールを送信してください。（件名・本文は不要です。）



携帯電話の場合は、左記QRコードを読み込んでメールを送信することも可能です。

2

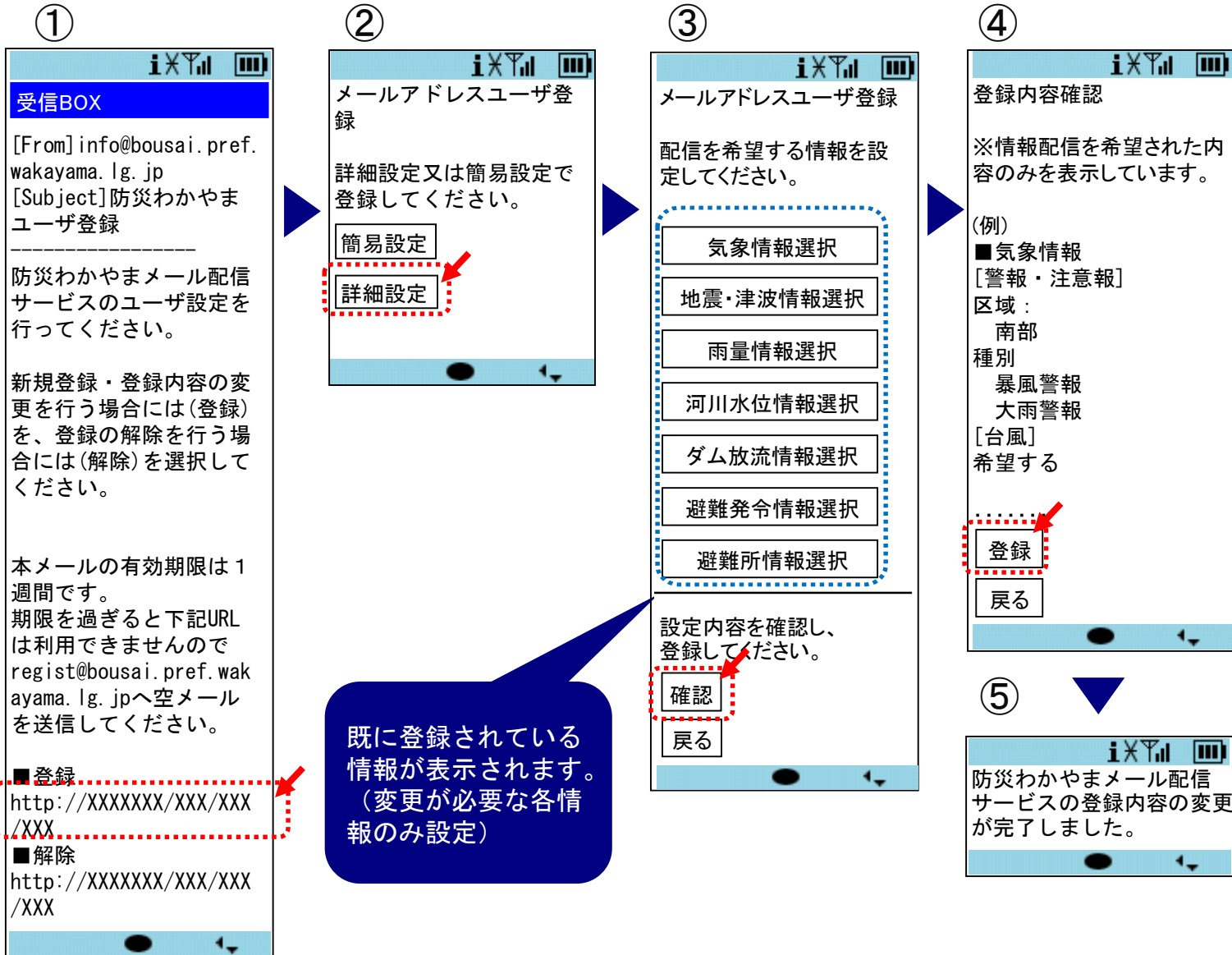
登録変更用メールが届きます



登録変更用メールが30分以内に届きます。
30分以内に変更メールが届かない場合は
bousai.pref.wakayama.lg.jpからのメールが受信
できる設定になっていない可能性があります。
設定をご確認後、再度①から操作してください。

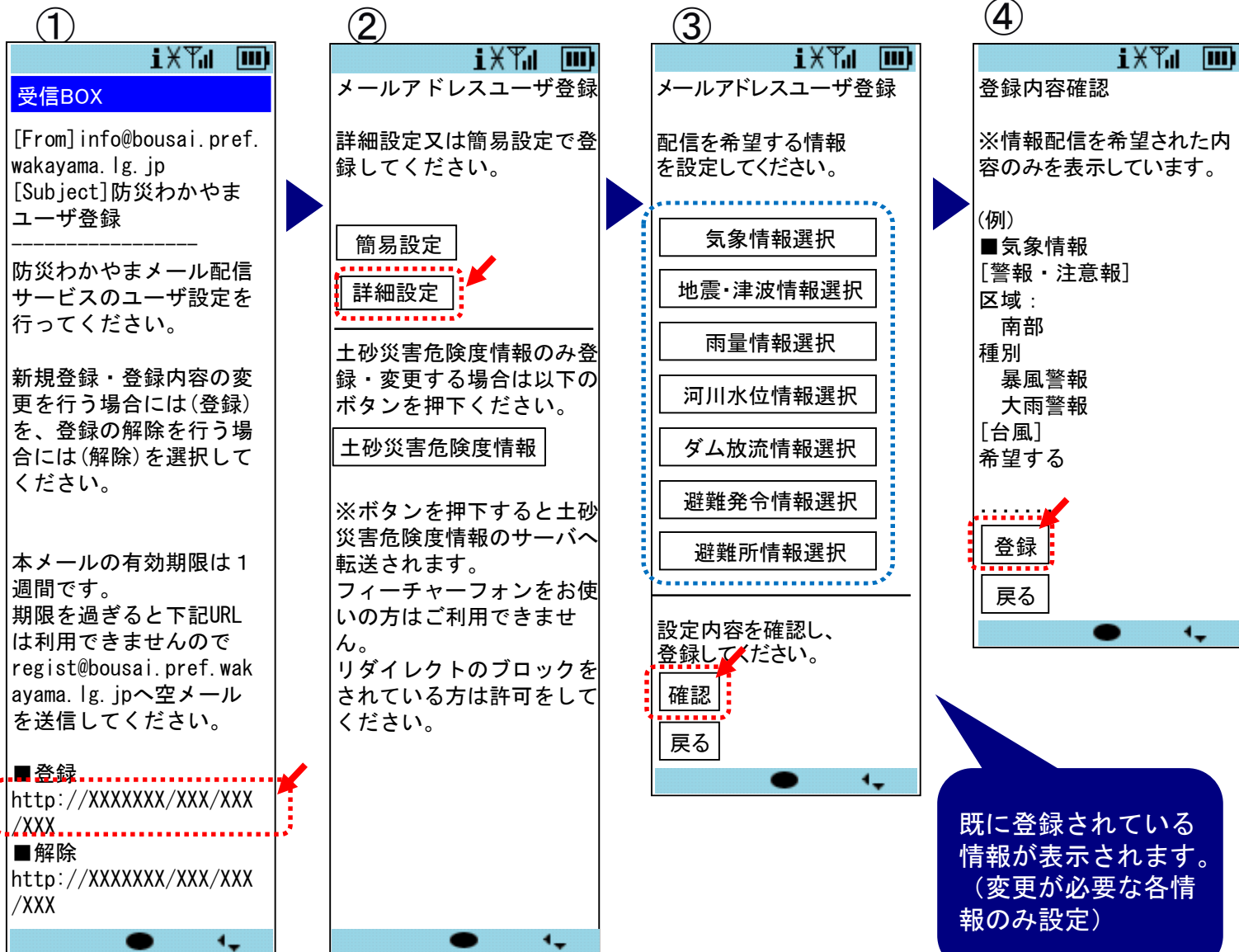
3

登録変更する（フィーチャーフォンの場合）



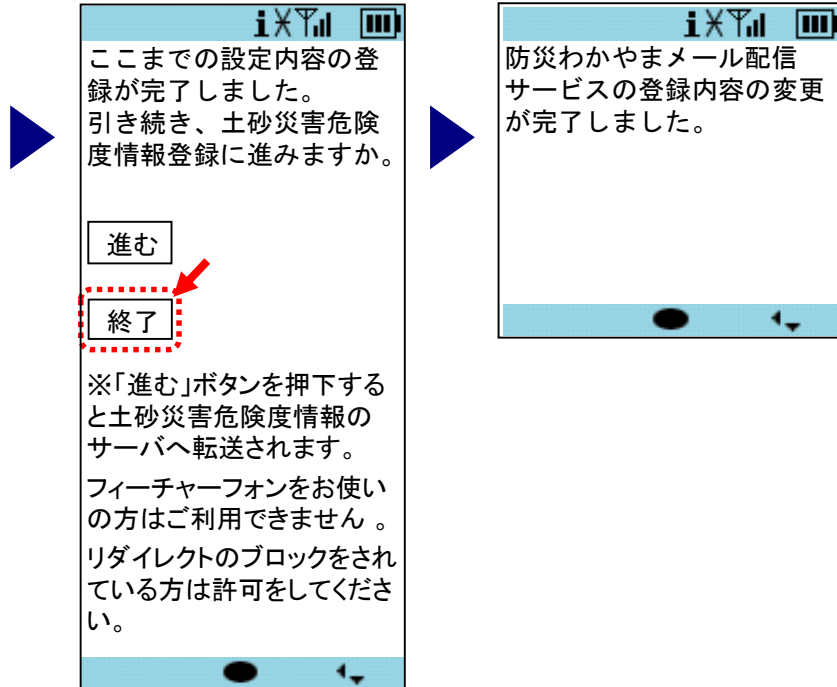
4

登録変更する（PC・スマートフォンの場合）



4

登録変更する（PC・スマートフォンの場合）





PC



スマートフォン

土砂災害危険度情報選択

変更

①

受信BOX

[From] info@bousai.pref.wakayama.lg.jp
[Subject] 防災わかやまユーザ登録

防災わかやまメール配信サービスのユーザ設定を行ってください。

新規登録・登録内容の変更を行う場合には(登録)を、登録の解除を行う場合には(解除)を選択してください。

本メールの有効期限は1週間です。期限を過ぎると下記URLは利用できませんのでregist@bousai.pref.wakayama.lg.jpへ空メールを送信してください。

■登録
http://XXXXXXXX/XXX/XXX/XXX

■解除
http://XXXXXXXX/XXX/XXX/XXX

②

携帯メールアドレスユーザ登録

詳細設定又は簡易設定で登録してください。

簡易設定

詳細設定

土砂災害危険度情報のみ登録・変更する場合は以下のボタンを押下ください。

土砂災害危険度情報

※ボタンを押下すると土砂災害危険度情報のサーバへ転送されます。フィーチャーフォンをお使いの方はご利用できません。リダイレクトのブロックをされている方は許可をしてください。

③

土砂災害危険度情報

新規登録・登録内容の変更

登録内容の解除

簡易設定、詳細設定を変更する前

ここまでの設定内容の登録が完了しました。引き続き、土砂災害危険度情報登録に進みますか。

進む

終了

※「進む」ボタンを押下すると土砂災害危険度情報のサーバへ転送されます。フィーチャーフォンをお使いの方はご利用できません。リダイレクトのブロックをされている方は許可をしてください。

詳細設定を変更した後

④

土砂災害危険度情報

STEP 1 STEP 2 STEP 3 STEP 4

どの危険度に関連したらメールを配信するかを選択してください。

●危険度の選択

危険度の解説

- 【極めて危険】すでに土砂災害警戒情報の基準に到達。命に危険の及ぶ土砂災害がすでに発生しているにもかかわらず、極めて危険な状況。この段階の前に避難を完了しておく必要がある。
- 【非常に危険】2時間先までに土砂災害警戒情報の基準に到達する予想。速やかに安全な場所への避難を開始する。
- 【警戒】2時間先までに大雨警戒基準に到達する予想。避難の準備が整い次第、安全な場所へ避難を開始する。高齢者等は速やかに避難を開始する。
- 【注意】2時間先までに大雨注意報基準に到達する予想。ハザードマップ等により避難行動を確認する。今後の情報や悪悪の状況、雨の降り方に注意する。

次へ

戻る

既に登録されている情報が表示されます。(変更が必要な各情報のみ設定)



PC



スマートフォン

土砂災害危険度情報選択

変更

⑤

土砂災害危険度情報

STEP 1 STEP 2 STEP 3 STEP 4

登録したい地域の探し方を選択してください。

現在位置から選択 >

住所から選択 >

地図から選択 >

戻る <

⑥

土砂災害危険度情報

STEP 1 STEP 2 STEP 3 STEP 4

登録したい地点を地図上で押してください。選択した土砂災害警戒判定メッシュの危険度がメールで送られます。(最大8メッシュ)

▼凡例 ▼情報表示

●押した地点の情報

種類	名前	操作
警戒判定メッシュ	51351450	一覧に追加済
警戒区域:急傾斜	田尻	▼

●選択中の土砂災害警戒判定メッシュ一覧

名前	操作
51351450	解除

※任意の名前は8文字以内で、個人情報を含まないように指定してください。

次へ >

戻る <

⑦

土砂災害危険度情報

STEP 1 STEP 2 STEP 3 STEP 4

登録内容を確認して「確定」を押してください。

●危険度の選択

●選択中の土砂災害警戒判定メッシュ一覧

名前	操作
51351450	解除

確定 >

戻る <

⑧

土砂災害危険度情報

防災わかやまメール配信サービスの登録内容の変更が完了しました。

既に登録されている情報が表示されます。(変更が必要な各情報のみ設定)



PC



スマートフォン

土砂災害危険度情報選択

解除

①

受信BOX

[From] info@bousai.pref.wakayama.lg.jp
[Subject] 防災わかやまユーザ登録

防災わかやまメール配信サービスのユーザ設定を行ってください。

新規登録・登録内容の変更を行う場合には(登録)を、登録の解除を行う場合には(解除)を選択してください。

本メールの有効期限は1週間です。期限を過ぎると下記URLは利用できませんのでregist@bousai.pref.wakayama.lg.jpへ空メールを送信してください。

■登録
http://XXXXXXXX/XXX/XXX/XXX

■解除
http://XXXXXXXX/XXX/XXX/XXX

②

携帯メールアドレスユーザ登録

詳細設定又は簡易設定で登録してください。

簡易設定

詳細設定

土砂災害危険度情報のみ登録・変更する場合は以下のボタンを押下ください。

土砂災害危険度情報

※ボタンを押下すると土砂災害危険度情報のサーバへ転送されます。フィーチャーフォンをお使いの方はご利用できません。リダイレクトのブロックをされている方は許可をしてください。

③

土砂災害危険度情報

新規登録・登録内容の変更

登録内容の解除

簡易設定、詳細設定を変更する前

ここまでの設定内容の登録が完了しました。引き続き、土砂災害危険度情報登録に進みますか。

進む

終了

※「進む」ボタンを押下すると土砂災害危険度情報のサーバへ転送されます。フィーチャーフォンをお使いの方はご利用できません。リダイレクトのブロックをされている方は許可をしてください。

④

土砂災害危険度情報

登録内容を解除してもよろしいですか。
※土砂災害警戒判定メッシュ以外の登録内容は解除されません

はい

いいえ

⑤

土砂災害危険度情報

防災わかやまメール配信サービスの登録内容の変更が完了しました。

詳細設定を変更した後

5 サービスを解除する

1

空メール送信



regist@bousai.pref.wakayama.lg.jp

上記アドレスにそのままメールを送信してください。（件名・本文は不要です。）



携帯電話の場合は、左記QRコードを読み込んでメールを送信することも可能です。

2

解除用メールが届きます



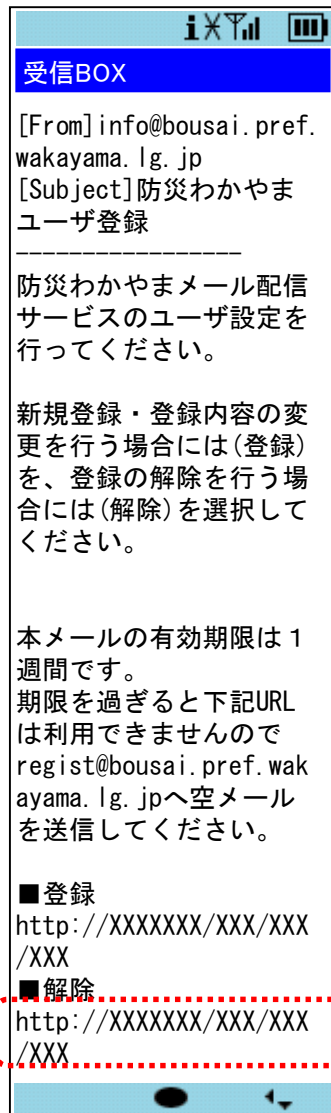
解除用メールが30分以内に届きます。

30分以内に解除用メールが届かない場合はbousai.pref.wakayama.lg.jpからのメールが受信できる設定になっていない可能性があります。設定をご確認後、再度①から操作してください。

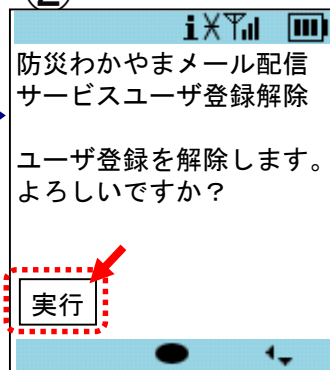
3

解除する

①



②



③

